










### УСЛОВНЫЕ ОБОЗНАЧЕНИЯ

## ГРАНИЦЫ

- |   |  |
|---|--|
|  | Границы территории, в отношении которой осуществляется подготовка проекта планировки |
|  | Красные линии устанавливаемые  |
|  | Номера характерных точек устанавливаемых красных линий                               |

### ОБЪЕКТЫ КАПИТАЛЬНОГО СТРОИТЕЛЬСТВА


- |   |   |                              |
|---|---|------------------------------|
|  |  | Газопровод среднего давления |
|  |  | Газопровод низкого давления  |
|  |  | Газорегуляционный пункт      |

Линия сводки с листом 1

ГРП  
пос. Уркум  
484 м³/час

Схема расположения листов

Примечание:  
Границы существующих и планируемых элементов планировочной структуры совпадают с красными линиями.  
Границы зон планируемого размещения линейных объектов, подлежащих реконструкции с связи с изменением их местоположения в границах проектирования отсутствуют.  
Координаты характерных точек красных линий представлены в Том 1. Положение о размещении линейных объектов.

					12-00-00-2020-ПНТ		
Проект планировки и проект межевания территории для застройки в пос. Деловая и пос. Звонучая							
Изм.	Лист	Число	Лист	№ д.к.	Подп.	Дата	
Разработано:	А.В.Иванов	1	1		<i>Иванов</i>		
Проверено:	С.В.Иванов	1	1		<i>Иванов</i>		
Ген. директор:	С.В.Иванов	1	1		<i>Иванов</i>		
Основная часть проекта планировки территории					Страница	Лист	Листов
					ПНТ	1	5
Чертеж красными линиями. Лист 2 из 2 Масштаб 1:2000							
							

Формат А0